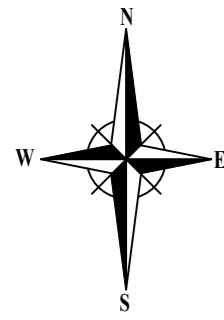
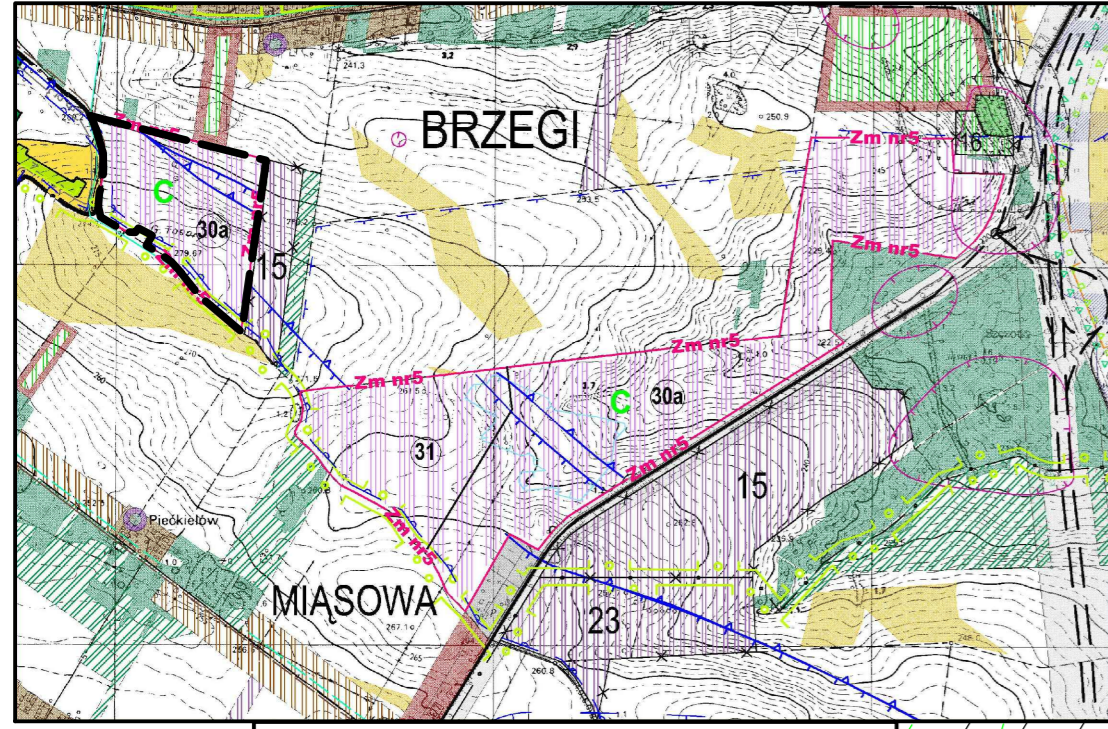


WYRYS ZE STUDIUM... SKALA 1 : 20 000



OZNACZENIA WPROWADZONE ZMIANĄ NR 5 STUDIUM:

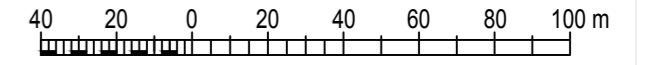
- Zm nr 5** - GRANICA TERENU OBJĘTEGO ZMIANĄ NR 5 STUDIUM
 - OBSZARY POTENCJALNEGO ROZWOJU RZEMIOSŁA, BAZ, SKŁADÓW, PRZEMYSŁU I PRODUKCJI ROLNICZEJ, oraz obszary zabudowy farm fotowoltaicznych, wraz ze strefami ochronnymi związanymi z ograniczeniami w zabudowie, zagospodarowaniu i użytkowaniu terenu
 - GRANICA GZWP NR 416 "MAŁOGOSZCZ"
 - GRANICA GZWP NR 409 "NIECKA MIECHOWSKA SE"
 - GRANICA PROPONOWANEGO OBSZARU OCHRONNEGO GZWP NR 409 "NIECKA MIECHOWSKA SE"
 - GRANICA PROPONOWANEGO OBSZARU OCHRONNEGO GZWP NR 416 "MAŁOGOSZCZ"
 - GRANICA CHECIŃSKO - KIELECKIEGO OBSZARU CHRONIONEGO KRAJOBRAZU - OTULINA CH-PPK
 - TEREN W GRANICACH CH-K DOCH W STREFIE KRAJOBRAZOWEJ C
 - STREFY OCHRONY ARCHEOLOGICZNEJ
 - GRANICE STREF SANITARNYCH OD CMENARZA
 - TEREN ZMELIOROWANY - SĄCZKI
 - TERENY, DLA KTÓRYCH GMINA ZAMIERZA SPORZĄDZIĆ ZMIANĘ CZĘŚCI MPZP
 - TERENY, DLA KTÓREGO GMINA ZAMIERZA SPORZĄDZIĆ MPZP
- POZOSTAŁE OZNACZENIA:**
- STREFA ZAWESTOWANIA OSADNICZEGO:**
- TERENY ISTNIEJĄCYCH ZESPÓŁÓW OSADNICTWA Z MOŻLIWOŚCIĄ LOKALIZACJI USŁUG NIEUCIĄGLYWYCH
 - OBSZARY POTENCJALNEGO ROZWOJU OSADNICTWA Z MOŻLIWOŚCIĄ LOKALIZACJI USŁUG NIEUCIĄGLYWYCH
 - TERENY KONCENTRACJI USŁUG PUBLICZNYCH I KOMERCYJNYCH
 - OBSZARY POTENCJALNEGO ROZWOJU USŁUG PUBLICZNYCH I KOMERCYJNYCH
 - TERENY POTENCJALNEGO ROZWOJU USŁUG TURYSTYCZNYCH I REKREACJI
 - OBSZARY POTENCJALNEGO ROZWOJU RZEMIOSŁA, BAZ, SKŁADÓW, PRZEMYSŁU I PRODUKCJI ROLNICZEJ
 - TERENY ZIELENI CMENTARNEJ
 - OBSZAR POTENCJALNEJ ROZBUDOWY CMENTARZA
 - TERENY O NIEKORZYSTNYCH WARUNKACH FIZJOGRAFICZNYCH
- STREFA LEŚNA:**
- TERENY ISTNIEJĄCYCH LASÓW
 - OBSZARY POTENCJALNEGO ROZWOJU FUNKCJI LEŚNEJ
- STREFA ROLNA:**
- GRUNTY ROLNE KLAS I-III, CHRONIONE PRZED ZMIANĄ UŻYTKOWANIA
 - POZOSTAŁE GRUNTY ROLNE WSKAZANE DO ZAGOSPODAROWANIA WIELORUNKOWEGO
- KIERUNKI ROZWOJU KOMUNIKACJI:**
- PROJEKTOWANA DROGA EKSPRESOWA WRAZ Z OBSZAREM ODŁĄCZANIA
 - PROJEKTOWANE WĘZŁY KOMUNIKACYJNE
 - ISTNIEJĄCA DROGA GŁÓWNA RUCHU PRZYSPIEZCZONEGO
 - ISTNIEJĄCE DROGI ZBIORCZE
 - ISTNIEJĄCE I PROJEKTOWANE DROGI LOKALNE
 - MIEJSCA OBSŁUGI PODRÓŻNYCH
- KIERUNKI ROZWOJU INFRASTRUKTURY TECHNICZNEJ:**
- ISTNIEJĄCE STUDNIE GŁĘBINOWE
 - GŁÓWNE ISTNIEJĄCE I PROJEKTOWANE SIECI WODOCIĄGOWE
 - GŁÓWNE ISTNIEJĄCE I PROJEKTOWANE SIECI KANALIZACJI SANITARNEJ
- UMIARUNKOWANIA WYNIKAJĄCE Z ZASOBÓW OCHRONY ŚRODOWISKA PRZYRODNICZEGO:**
- OBSZARY SZCZEGÓLNEGO ZAGROZENIA POWODZIĄ
 - GRANICA CHECIŃSKO - KIELECKIEGO PARKU KRAJOBRAZOWEGO
 - GRANICA OBSZARU NATURA 2000 "DOLINA NIDY"
 - GRANICA OBSZARU NATURA 2000 "OSTJA SOBKOWSKO - KORYTNICKA"
 - KORYTARZ EKOLOGICZNY O ZNACZENIU KRAJOWYM
- GRANICA TERENU OBJĘTEGO PLANEM ...

Oznaczenia z obowiązującego Miejscowego planu zagospodarowania przestrzennego Gminy Sobków w granicach sołectwa Brzegi i części sołectwa Sokołów Dolny, uchwalonego Uchwałą NR XLII/277/2018 Rady Gminy Sobków z dnia 23 lutego 2018 r. :

- TERENY ZABUDOWY PRODUKCYJNEJ, MAGAZYNÓW I SKŁADÓW
- TEREN URZĄDZEŃ WODOCIĄGOWYCH
- FRAGMENT TERENU DROGI WEWNĘTRZNEJ
- TEREN CIĄGU PIESZO - JEZDNEGO
- GRANICE STREF KRAJOBRAZOWYCH A i B CH-KOCHK

ZMIANA NR 1 CZĘŚCI MIEJSCOWEGO PLANU ZAGOSPODAROWANIA PRZESTRZENNEGO GMINY SOBKÓW, W GRANICACH SOŁECTWA BRZEGI I CZĘŚCI SOŁECTWA SOKOŁÓW DOLNY, NA TERENIE CZĘŚCI SOŁECTWA BRZEGI

SKALA 1 : 2 000



OZNACZENIA USTALEŃ PLANU:

- GRANICA TERENU OBJĘTEGO PLANEM ...
 - GRANICA ADMINISTRACYJNA SOŁECTWA
 - LINIA ROZGRANICZAJĄCA TERENY O RÓŻNYM PRZEZNACZENIU LUB RÓŻNYCH ZASADACH ZAGOSPODAROWANIA
 - NIEPRZEKACZALNA LINIA ZABUDOWY
 - TEREN ZABUDOWY PRODUKCYJNEJ, MAGAZYNÓW I SKŁADÓW ORAZ ZABUDOWY PRODUKCYJNO-USŁUGOWEJ, ZWIĄZANEJ Z LOKALIZACJĄ URZĄDZEŃ DO PRODUKCJI ENERGII ELEKTRYCZNEJ O MOCY POWYŻEJ 100 kW ZE STREFĄ OCHRONNĄ - FARMA FOTOWOLTAICZNA
 - FRAGMENT TERENU PASA DROGOWEGO DROGI WEWNĘTRZNEJ
- OZNACZENIA INFORMACYJNE:**
- GRANICA CHECIŃSKO - KIELECKIEGO OBSZARU CHRONIONEGO KRAJOBRAZU (OTULINA CH-PPK)
 - OBSZAR STREFY KRAJOBRAZOWEJ "C" CH-KOCHK
 - GRANICA ZBIORNIKA GZWP NR 416 "MAŁOGOSZCZ"
 - GRANICA ZBIORNIKA GZWP NR 409 "NIECKA MIECHOWSKA SE"
 - ODCINEK ISTNIEJĄCEJ SIECI WODOCIĄGOWEJ

		Wzrost: 1,70 m Ciężar ciała: 75 kg Data: 11.11.2022 r.
BIURO PLANOWANIA PRZESTRZENNEGO ZINŻYNIERSTWA MIEJSCOWEGO SOBÓW s.c.o. ul. KIELCACH 25-504 KIELCE, ul. PASZKOWSKIEGO 31, tel. 41 34-45-54, adres e-mail: zmi@biuroplanow.pl		
ZMIANA NR 1 CZĘŚCI MIEJSCOWEGO PLANU ZAGOSPODAROWANIA PRZESTRZENNEGO GMINY SOBÓW, W GRANICACH SOŁECTWA BRZEGI I CZĘŚCI SOŁECTWA SOKOŁÓW DOLNY, NA TERENIE CZĘŚCI SOŁECTWA BRZEGI		
ZESPÓŁ AUTORÓW: mgr BOŻENA RUMAS - oj, projektant - art. 5 pkt 5 ustawy o planowaniu i zagospodarowaniu przestrzennym mgr inż. MAŁGORZATA BOGDAL mgr HALINA PIERSIAŁA mgr inż. arch. MAGDALENA MARKULIS		
RYSUNEK PLANU - ZAŁĄCZNIK NR 1		DATA: 11.2022 r. SKALA: 1 : 2 000