

OBWIESZCZENIE z dnia 7 czerwca 2023 r.

Wójta Gminy Sobków

o włączeniu karty adresowej zabytku do gminnej ewidencji zabytków dla zabytku pod nazwą „Układ urbanistyczny Sobkowa” znajdującego się w obrębie ewidencyjnym Sobków, gmina Sobków

Na podstawie art. 22 pkt 4 i 5 ustawy z dnia 23 lipca 2003 r. o ochronie zabytków i opiece nad zabytkami (t.j. Dz. U. z 2022 r., poz. 840 z późn. zm.) oraz § 18 i § 18b Rozporządzenia Ministra Kultury i Dziedzictwa Narodowego z dnia 26 maja 2011 r. w sprawie prowadzenia rejestru zabytków, krajowej, wojewódzkiej i gminnej ewidencji zabytków oraz krajowego wykazu zabytków skradzionych lub wywiezionych za granicę niezgodnie z prawem (t.j. Dz. U. z 2021 r., poz. 56).

Wójt Gminy Sobków niniejszym zawiadamia o włączeniu karty adresowej zabytku do gminnej ewidencji zabytków dla zabytku pod nazwą „Układ urbanistyczny Sobkowa” znajdującego się w obrębie ewidencyjnym Sobków, gmina Sobków.

Zgodnie z art. 22 ust. 4 ustawy z dnia 23 lipca 2003 r. o ochronie zabytków i opiece nad zabytkami (t.j. Dz. U. z 2022 r. poz. 840 z późn. zm.) *Wójt (burmistrz, prezydent miasta) prowadzi gminną ewidencję zabytków w formie zbioru kart adresowych zabytków nieruchomości z terenu gminy.*


Zgodnie z § 18b ust. 2 Rozporządzenia Ministra Kultury i Dziedzictwa Narodowego z dnia 26 maja 2011 r. w sprawie prowadzenia rejestru zabytków, krajowej, wojewódzkiej i gminnej ewidencji zabytków oraz krajowego wykazu zabytków skradzionych lub wywiezionych za granicę niezgodnie z prawem (t.j. Dz. U. z 2021 r., poz. 56) *zawiadomienia o zamiarze włączenia karty adresowej zabytku będącego historycznym układem urbanistycznym lub ruralistycznym, historycznym zespołem budowlanym, terenem, na którym znajduje się znaczna ilość zabytków archeologicznych, lub nieruchomością o nieuregulowanym stanie prawnym do gminnej ewidencji zabytków, o włączeniu tej karty, o sporządzeniu nowej karty adresowej takiego zabytku, o zamiarze wyłączenia karty adresowej takiego zabytku z gminnej ewidencji zabytków lub o wyłączeniu tej karty dokonuje się w drodze obwieszczenia umieszczonego na stronie podmiotowej Biuletynu Informacji Publicznej. Obwieszczenie zawiadamiające o sporządzeniu nowej karty adresowej ww. zabytku i o zamiarze jej włączenia do gminnej ewidencji zabytków zostało zamieszczone na stronie Biuletynu Informacji Publicznej tutejszego Urzędu (<https://sobkow.biuletyn.net/>) w dniu 03.11.2022 r.*

Po upływie terminu o którym mowa w § 18b ust. 4 w/w rozporządzenia, stosowanie do § 18b ust. 5 w/w rozporządzenia do niniejszego zawiadomienia załącza się odpowiednio potwierdzoną kopię nowej karty adresowej zabytku.

Według § 18b ust. 3 w/w rozporządzenia, zawiadomienie o zamiarze włączenia karty adresowej zabytku, o sporządzeniu nowej karty adresowej zabytku albo o zamiarze wyłączenia karty adresowej zabytku z gminnej ewidencji zabytków umieszcza się na stronie podmiotowej Biuletynu Informacji Publicznej do czasu zamieszczenia informacji odpowiednio o włączeniu karty adresowej zabytku, o włączeniu nowej karty adresowej zabytku do gminnej ewidencji zabytków albo o wyłączeniu karty adresowej zabytku z gminnej ewidencji zabytków.

Podstawa prawna:

Zgodnie z art. 22 ust. 4 i 5 ustawy z dnia 23 lipca 2003 r. o ochronie zabytków i opiece nad zabytkami (t.j. Dz. U. z 2022 r., poz. 840 z późn. zm.), wójt (burmistrz, prezydent miasta) prowadzi gminną ewidencję zabytków w formie zbioru kart adresowych zabytków nieruchomych z terenu gminy. W gminnej ewidencji zabytków powinny być ujęte: 1) zabytki nieruchome wpisane do rejestru; 2) inne zabytki nieruchome znajdujące się w wojewódzkiej ewidencji zabytków; 3) inne zabytki nieruchome wyznaczone przez wójta (burmistrza, prezydenta miasta) w porozumieniu z wojewódzkim konserwatorem zabytków.



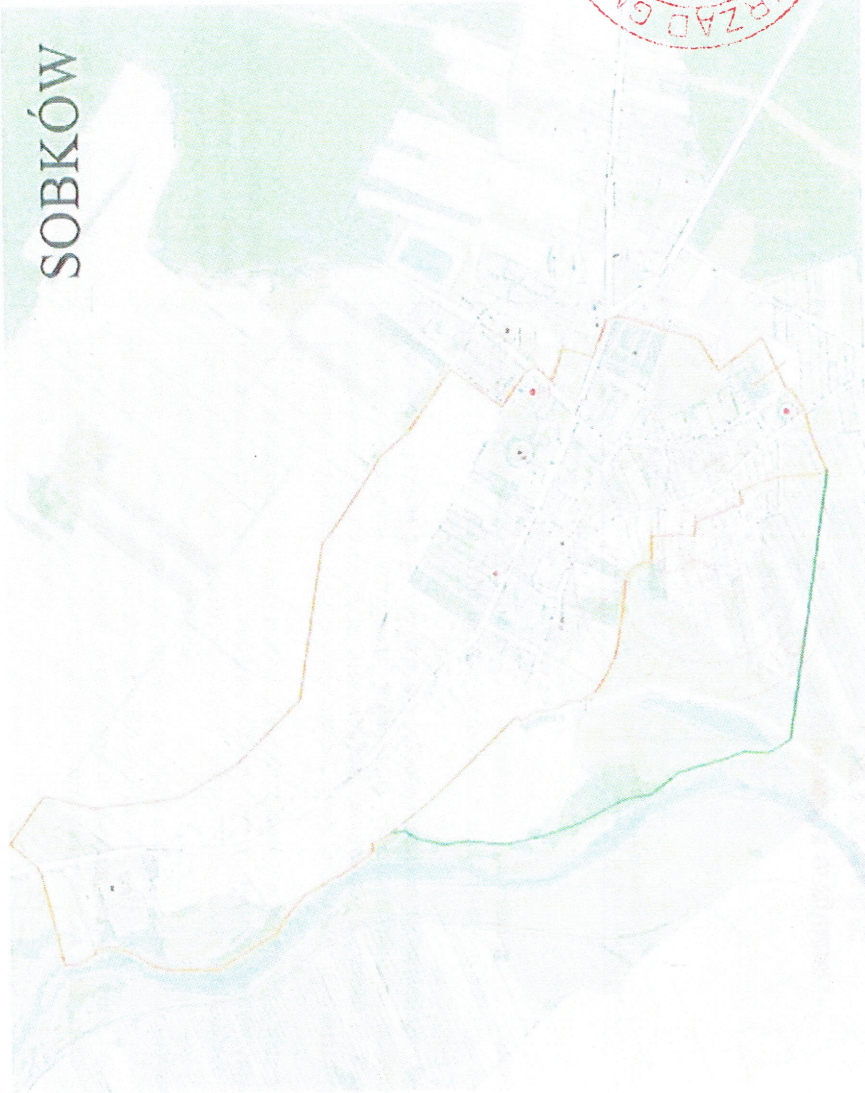

Z up. Wójta Gminy
Sekretarz Gminy
mgr Iwona Mitręga

KLAUZULA INFORMACYJNA

do celów prowadzenia gminnej ewidencji zabytków

Wypełniając obowiązek informacyjny w zakresie ochrony danych osobowych na podstawie art. 13 ust.1 i ust. 2 oraz art. 14 ogólnego rozporządzenia Parlamentu Europejskiego i Rady (UE) 2016/679 z dnia 27 kwietnia 2016 r. w sprawie ochrony osób fizycznych w związku z przetwarzaniem danych osobowych i w sprawie swobodnego przepływu takich danych oraz uchylenia dyrektywy 95/46/WE zwanym dalej „**RODO**” i dbając o Państwa dane osobowe przetwarzane przez nas informujemy, że:

1. **Administratorem Pani/a danych osobowych jest Wójt Gminy Sobków** z siedzibą przy ulicy **Pl. Wolności 12; 28-305 Sobków**. Można się z nami skontaktować listownie lub osobiście w naszej siedzibie, telefonicznie pod numerem telefonu **+48 41 387 10 37** za pomocą korespondencji elektronicznej na adres mailowy: **sekretariat@sobkow.pl**
2. Z Inspektorem Ochrony Danych można się skontaktować telefonicznie pod numerem telefonu 665586173 lub za pomocą korespondencji elektronicznej adres: **biuro@ochrona-danych.net**
3. **Pani/a dane osobowe będziemy przetwarzać w celu i na podstawie prawa:**
 - a) art. 6 ust.1 lit. c i e RODO – przetwarzanie jest niezbędne do wykonania zadania realizowanego w interesie publicznym lub w ramach sprawowania władzy powierzanej administratorowi w zw. z art. 22 ust. 4, 5 i 7 ustawy z dnia 23 lipca 2003 r. o ochronie zabytków i opiece nad zabytkami oraz rozporządzenie Ministra Kultury i Dziedzictwa Narodowego z dnia 26 maja 2011 r. w sprawie prowadzenia rejestru zabytków, krajowej, wojewódzkiej i gminnej ewidencji zabytków oraz krajowego wykazu zabytków skradzionych lub wywiezionych za granicę niezgodnie z prawem i archiwizacji dokumentacji.
4. Przetwarzamy następujące kategorie Pani/a danych osobowych: dane zwykłe: imię, nazwisko, pesel, nr działki, adres zamieszkania.
5. **Odbiorcami Pani/a danych osobowych** mogą być podmioty na podstawie przepisów prawa oraz podmioty, z którymi zawarliśmy umowy powierzenia przetwarzania danych osobowych, jak również podmioty uprawnione do obsługi doręczeń.
6. **Pani/a dane osobowe przechowywane będą** przez okres niezbędny do realizacji celu przetwarzania oraz wieczyście (kat. archiwizacji A) zgodnie z obowiązkiem archiwizacyjnym wynikającym z Jednolitego Rzecowego Wykazu Akt.
7. **Pani/a dane nie będą przekazywane** do państw trzecich/organizacji międzynarodowych.
8. **Pani/a dane nie będą Pani/a dane nie będą podlegały** profilowaniu lub zautomatyzowanemu podejmowaniu decyzji.
9. **Pani/a mają prawo:**
 - a) dostępu do swoich danych oraz otrzymania ich kopii;
 - b) sprostowania (poprawiania) swoich danych osobowych;
 - c) ograniczenia przetwarzania swoich danych osobowych;
 - d) usunięcia swoich danych osobowych na podstawie przepisów prawa;
 - e) sprzeciwu wobec przetwarzania swoich danych;
 - f) wniesienia skargi do Prezesa UODO (na adres Urzędu Ochrony Danych Osobowych, ul. Stawki 2, 00 - 193 Warszawa)
10. **Źródło pochodzenia danych osobowych:** Pani/a dane osobowe pozyskano z zasobów wewnętrznych administratora lub wobec braku takich danych w zasobach własnych administratora pozyskano dane w drodze udostępnienia na wniosek administratora z zasobów innych administratorów, w szczególności sądu powszechnego właściwego dla administratora.
11. **Przetwarzanie Pani/a danych osobowych przez nas jest wymogiem** obowiązkowym w zakresie wynikającym z przepisów prawa.

<p>GEZ</p>	<p>KARTA ADRESOWA ZABYTKU</p>		<p>3. Miejscowość</p> <p>Sobków</p>
<p>1. Nazwa</p> <p>Układ urbanistyczny Sobkowa</p>	<p>2. Czas powstania</p> <p>XVI- XVIII w.</p>	<p>4. Adres</p> <p>obręb 0018 SOBKÓW</p>	
<p>7. Fotografia z opisem wskazującym orientację w stosunku do sąsiednich terenów lub stron świata albo mapa z zaznaczonym stanowiskiem archeologicznym</p> 			<p>5. Przynależność administracyjna</p> <p>województwo: świętokrzyskie</p> <p>powiat: jędrzejowski</p> <p>gmina: Sobków</p>
<p>6. Formy ochrony</p> <p>MIEJSCOWY PLAN ZAGOSPODAROWANIA PRZESTRZENNEGO GMINY SOBKÓW UCHWAŁA NR XXIX/241/2010 z dnia 30 czerwca 2010 r. za zgodność z oryginałem otwierdzenie 2023-06-07</p> 			<p>Z up. Wojta Gminy Sekretarz Gminy mgr Iwona Mitrega</p>

Dranice ochrony konserwatorskiej wg wytycznych WUOZ w Kielcach.

8. Historia, opis i wartości

Sobków położony jest na stoku wzgórza nad lewym brzegiem Nidy, na pograniczu Wyżyny Kieleckiej i Niecki Nidziańskiej. Miejscowość lokowana w 1563 roku przez Stanisława Sobka z Sulejowa, w części wsi Nida należącej do jego małżonki. Miejsca pod zabudowę uzyskano dzięki karczunkowi boru. Na mocy przywileju Zygmunta Augusta miasto uzyskało od cel wewnętrznych, targ i dwa jarmarki oraz tzw. wolniznę na 15 lat. Potwierdzenie przywilejów nastąpiło w 1778 r., ale miasto straciło je w 1869 roku.

W 1667 r. w Sobkowie były 32 domy i 270 mieszkańców, a w 1827 r. już 115 domów i 1003 mieszkańców. Właścicielami Sobkowa byli kolejno: Drohojowscy, Wielopolscy, Sarbiewscy, Myszkowscy, Szaniawscy. W XIX wieku miasto należało do Henryka Nowakowskiego, następnie do Dobrowolskich, Jastrzębowski, Sulimierskich, na końcu do Żyda Rejmana.

Miasto wielokrotnie niszczone, w 1915 całkowicie spalone w trakcie walk. Zrujnowane przez Niemców podczas II Wojny Światowej- zwłaszcza fortecja, którą rozebrano.

Wartościowanie:

Zabytek posiada indywidualne wartości historyczne, artystyczne i naukowe, zwłaszcza wynikające z dobrze zachowanej substancji zabytkowej i wysokiego stopnia autentyzmu. Zabytek jest kompletny, dobrze zachowany. Może być przedmiotem badań.

9. Stan zachowania i postulaty dotyczące konserwacji

Stan zachowania: dobry

Dobrze zachowany dawny układ przestrzenny- zabudowania rozmieszczone są wzdłuż głównej drogi (ul. Kielecka), przy której usytuowany jest kwadratowy rynek (pl. Wolności). Zabudowa wokół rynku parterowa/ jednopiętrowa, murowana, z dwuspadowymi lub płaskimi dachami, nie stanowiąca formy zwartej, wybudowana w miejscu starszych budynków.

Po środku rynku chaotycznie zadrzewiony park i boisko. W parku figura św. Floriana. Na wschód od rynku znajduje się kościół parafialny p.w. św. Stanisława Biskupa, natomiast na zachód- fortecja i ruiny pałacu tzw. Nida Sobkowska.

Postulaty konserwatorskie:

- należy uwzględnić w miejscowym planie zagospodarowania przestrzennego zapis o konieczności zachowania historycznego rozplanowania oraz stosownego charakteru i skali zabudowy zabytkowego Sobkowa;
- należy utrzymać charakter ekspozycyjny przedpola południowo-wschodniego (strefa ochrony ekspozycji układu)
- w obszarze ochrony konserwatorskiej wszelkie inwestycje wpływające na stan zagospodarowania terenu wymagają uzgodnienia z SWKZ w Kielcach- o ile wymagają pozwolenia właściwego Starosty, stosownie do art. 39 ust. 3 Prawo budowlane;
- korzystać z zabytku w sposób zapewniający trwałe zachowanie jego wartości;
- zabezpieczyć i utrzymywać zabytek oraz jego otoczenie w jak najlepszym stanie;
- wszelkie problemy ze stanem zachowania oraz ewentualnymi zniszczeniami bezwzględnie natychmiastowo zgłaszać organowi nadzoru konserwatorskiego

Wszelkie prace wpływające na stan zachowania, w tym zmianę wyglądu i sposobu zagospodarowania terenu wyrażaia opinii/ prowadzenia



10. Wykonanie karty (tytuł, data i podpis)
Lukasz Wodęcki, 30.09.2021 r.

Świętokrzyski Wojewódzki
Konserwator Zabytków w Kielcach

za zgodność z oryginałem
mgr Iwona Mitrega

Stwierdzenie o wykonaniu
obowiązków
2023-06-07

Z up. Wójta Gminy
Sekretarz
mgr Iwona Mitrega

Układ urbanistyczny Sobkowa

SOBKÓW



Za zgodność z oryginałem
stwierdzam
2023-06-07

Z up. Wójtka Gminy
Sekretarza Gminy
mgr Iwona Mitrega



granica ochrony konserwatorskiej
granica ochrony ekspozycji